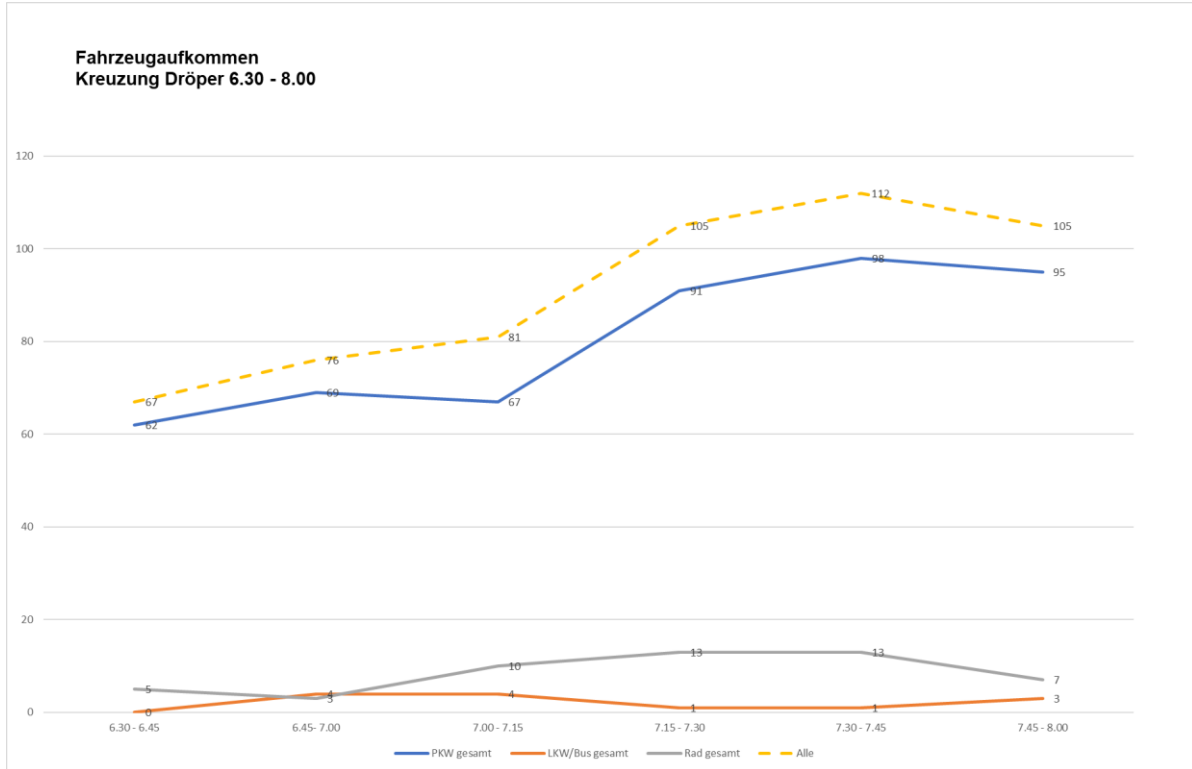


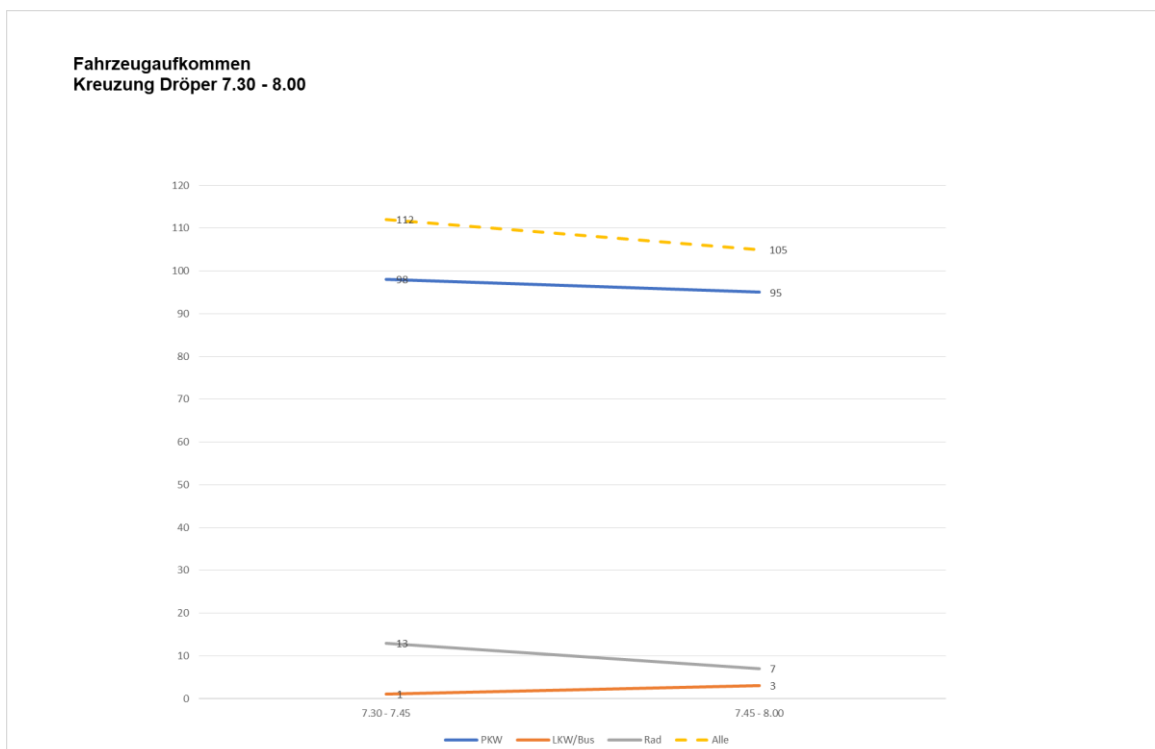
# Zählung Kreuzung Dröper Dienstag, 14. Juni 2022

Wetter: Trocken, sonnig, ca. 10 Grad C

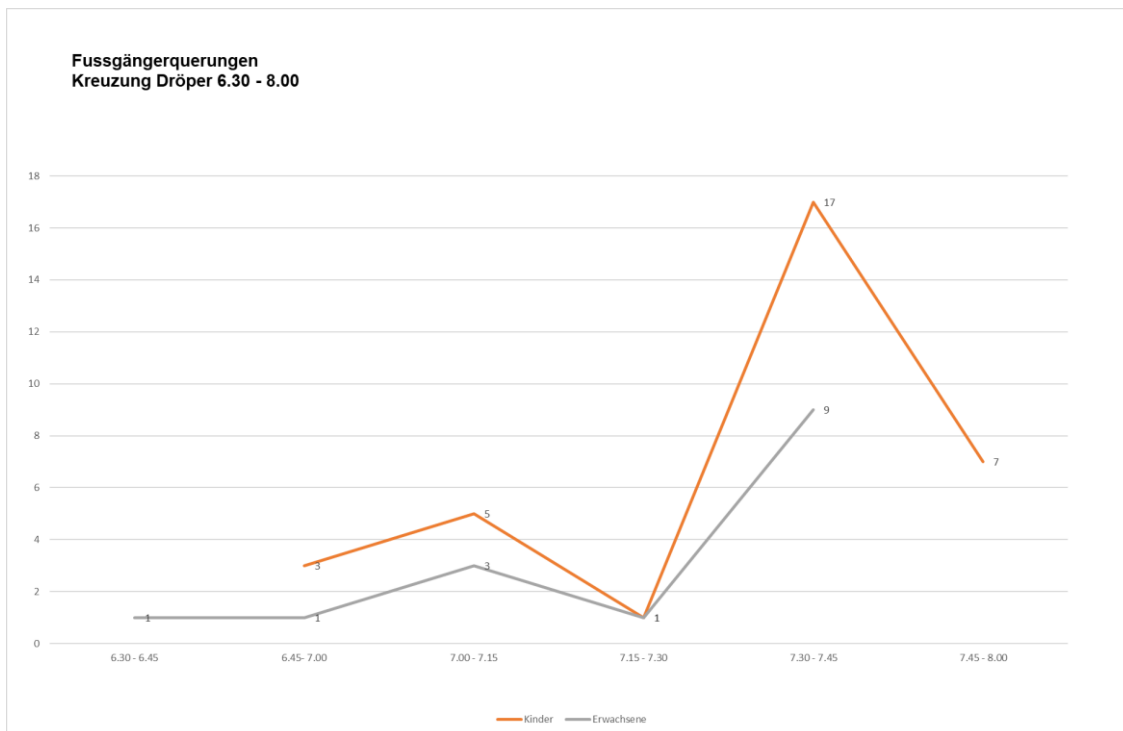
## 1. Fahrzeugaufkommen gesamt 6.30 - 8.00 h



## 2. Fahrzeugaufkommen 7.30 - 8.00 h



### 3. Fussgängerquerungen gesamt



### 4. Details/Besonderheiten

- 140 Fahrzeuge sind Ziel- oder Quellverkehr Heinrich-Schmedt-Str., das entspricht **28%** aller 495 Fahrzeuge, die über die Kreuzung fahren (Räder nicht mitgezählt).
- 110 Fahrzeuge (in den 140 unter a enthalten, ohne Räder) sind **Quell**verkehr Heinrich-Schmedt-Str., das entspricht **22%**.
- Von den 345 motorisierten Fahrzeugen (Ziel- und Quellverkehr nicht berücksichtigt, da abbiegend) fuhren maximal 5 bis 10 (max. 2,5%) schneller als 50 km/h. Dieser Wert ist eine Einschätzung und keine gemessener Wert.
- Zwei Kinder fuhren mit Rad auf der linken („falschen“) Seite Richtung Oesede.
- In 2 Fällen parkten Fahrzeuge auf der Südseite auf dem Radweg, um bei Brink Brötchen o.ä. zu kaufen.
- Sechs Jugendliche querten die Wellendorfer Str. auf der Ostseite vor dem Gedenkhäuschen (sind in den obigen Zahlen nicht enthalten).
- Nachdem die Verkehrshelferinnen um 7.45 h abgezogen waren, querten ca. 7.48 noch zwei Kinder der Dröperschule von Nord nach Süd.
- Die rückwärts ausparkenden und den Fussweg z. T. blockierenden Fahrzeuge sind eine Gefahrenquelle für Nutzer\*innen des Fusswegs.

Rainer Korte  
Verein *Verkehr für Menschen* (VfM)  
[www.vfm-os.de](http://www.vfm-os.de)  
[mail@vfm-os.de](mailto:mail@vfm-os.de)  
05401 460 476

16.6.2022

## 5. Tabelle Zählung 14.6.2022

		6.30 - 6.45	6.45- 7.00	7.00 - 7.15	7.15 - 7.30	7.30 - 7.45	7.45 - 8.00	Gesamt	Ges. 7 - 8 h
von Oesede	PKW	18	22	19	25	29	28	141	101
	LKW/Bus		3	1		1	1	6	3
	Rad	2		1	2	5	3	13	11
von Wellendorf	PKW	24	35	38	48	45	41	231	172
	LKW/Bus		1	2	1		1	5	4
	Rad	1	1	1	8	6	2	19	17
von HSch Süd	PKW	10	7	7	8	9	11	52	35
	LKW/Bus			1				1	1
	Rad	2	2	6	1	1	2	14	10
von HSch Nord	PKW	10	5	3	10	15	15	58	43
	LKW/Bus						1	1	1
	Rad			2	2	1		5	5
	<b>PKW gesamt</b>	<b>62</b>	<b>69</b>	<b>67</b>	<b>91</b>	<b>98</b>	<b>95</b>	<b>482</b>	<b>351</b>
	<b>LKW/Bus ges.</b>	<b>0</b>	<b>4</b>	<b>4</b>	<b>1</b>	<b>1</b>	<b>3</b>	<b>13</b>	<b>9</b>
	<b>Rad gesamt</b>	<b>5</b>	<b>3</b>	<b>10</b>	<b>13</b>	<b>13</b>	<b>7</b>	<b>51</b>	<b>43</b>
	<b>Alle</b>	<b>67</b>	<b>76</b>	<b>81</b>	<b>105</b>	<b>112</b>	<b>105</b>	<b>546</b>	<b>403</b>
Fußgänger									
per Insel	Kinder		3	5	1	17	7	33	30
	Erwachsene	1	1	3	1	9		15	13